


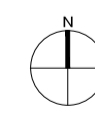


Localização da Área em Estudo no Concelho



Extrato da Carta Militar, 1ª série, 1948

- LIMITE DA ÁREA EM ESTUDO
-  ANTERIOR A 1977
-  ENTRE 1977 E 1994
-  POSTERIOR A 1994



ÁREA DE REABILITAÇÃO URBANA DE ESPOSENDE
EVOLUÇÃO DO AGLOMERADO URBANO



Escala: 1/4000 0 40 80 160m

Data: MAIO 2016 Planta nºA1