

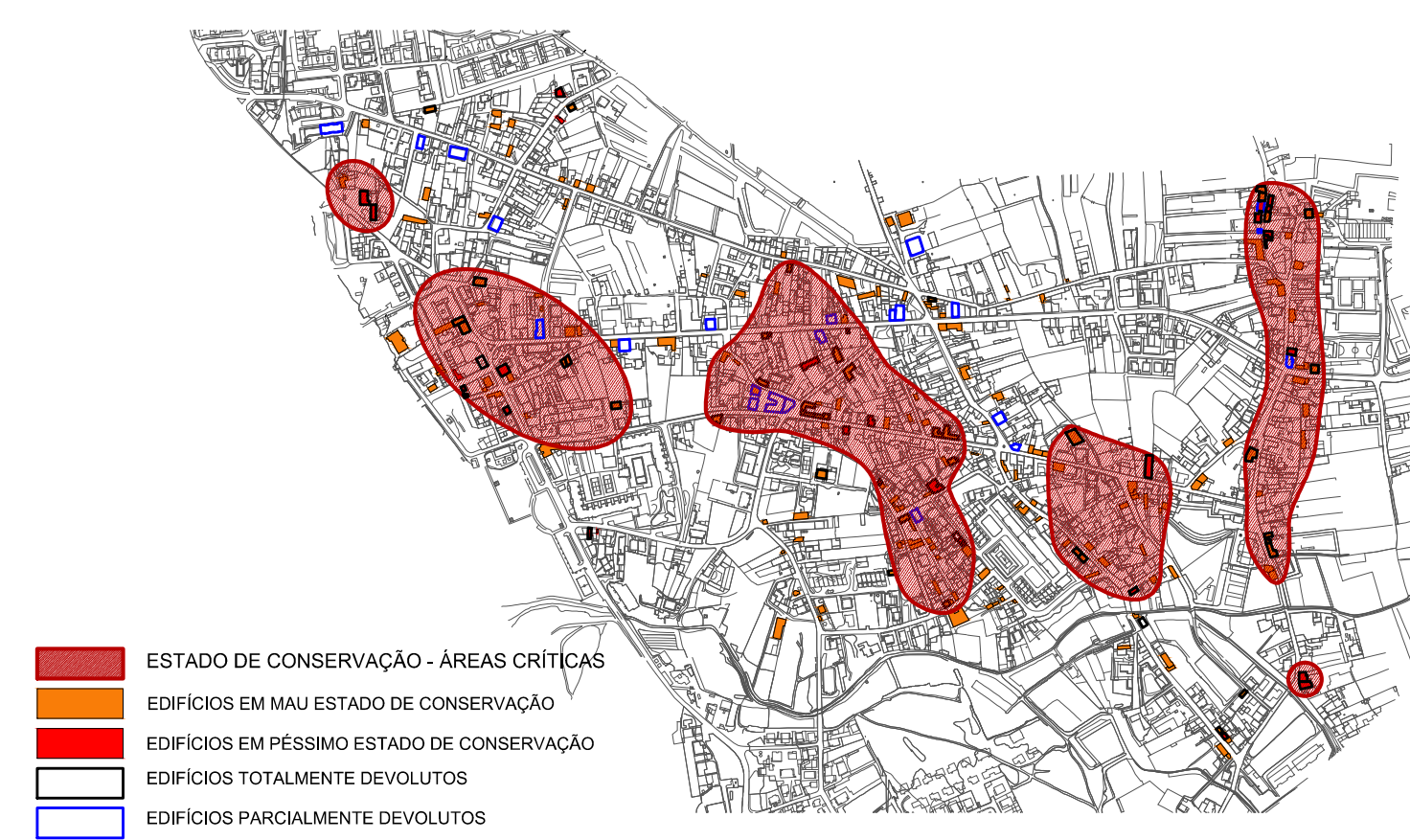


..... DELIMITAÇÃO DA ARU

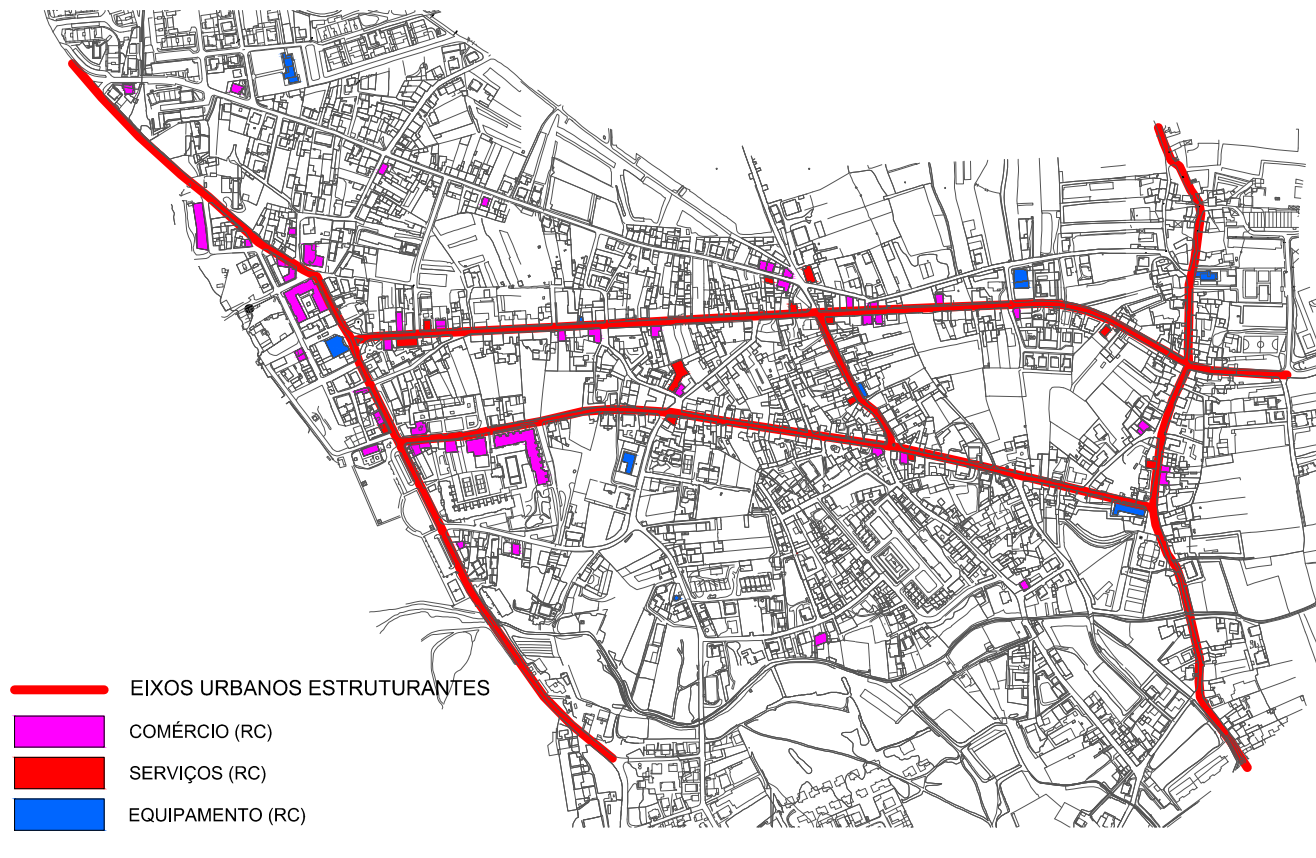
\\SPR011-00\Gp\Projetos\G22\F054-PROPOSTA\ARU\Final\G22-1APÚLIA-Delimitação da Área de Reabilitação-01.dwg



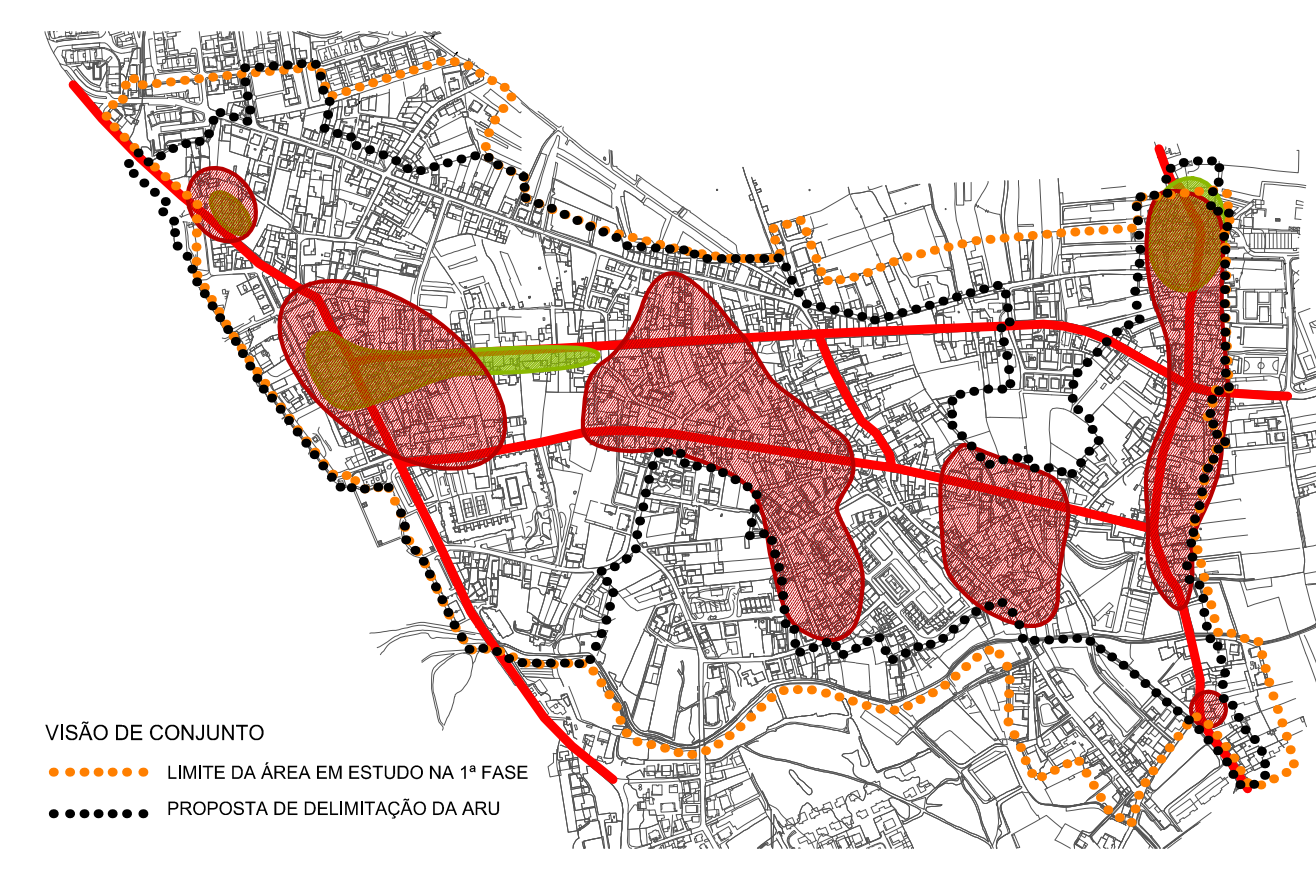
- VALOR PATRIMONIAL - ÁREAS DE MAIOR INCIDÊNCIA
- EDIFÍCIOS PATRIMONIAIS
- EDIFÍCIOS DE QUALIDADE
- EDIFÍCIOS ANTERIORES A 1977



- ESTADO DE CONSERVAÇÃO - ÁREAS CRÍTICAS
- EDIFÍCIOS EM MAU ESTADO DE CONSERVAÇÃO
- EDIFÍCIOS EM PÉSSIMO ESTADO DE CONSERVAÇÃO
- EDIFÍCIOS TOTALMENTE DEVOLUTOS
- EDIFÍCIOS PARCIALMENTE DEVOLUTOS



- EIXOS URBANOS ESTRUTURANTES
- COMÉRCIO (RC)
- SERVIÇOS (RC)
- EQUIPAMENTO (RC)



- VISÃO DE CONJUNTO
- - - - - LIMITE DA ÁREA EM ESTUDO NA 1ª FASE
- ..... PROPOSTA DE DELIMITAÇÃO DA ARU

## ÁREA DE REABILITAÇÃO URBANA DA APÚLIA

DELIMITAÇÃO DA ÁREA DE REABILITAÇÃO URBANA E SUA FUNDAMENTAÇÃO

**ESPOSENDE**  
câmara municipal

**ORUM**  
assessoria e projectos, lda

Escala: 1/4000 0 40 80 160m

Data: JUNHO 2017 Planta nº 1